

# 大島町 復興計画策定に向けた意向調査 調査結果(抜粋版)

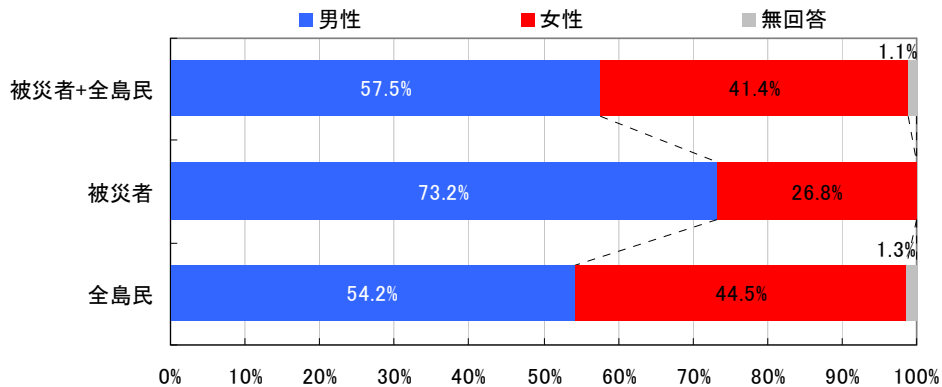
大島町 政策推進課 災害対策復興係

## ◆ 調査の概要

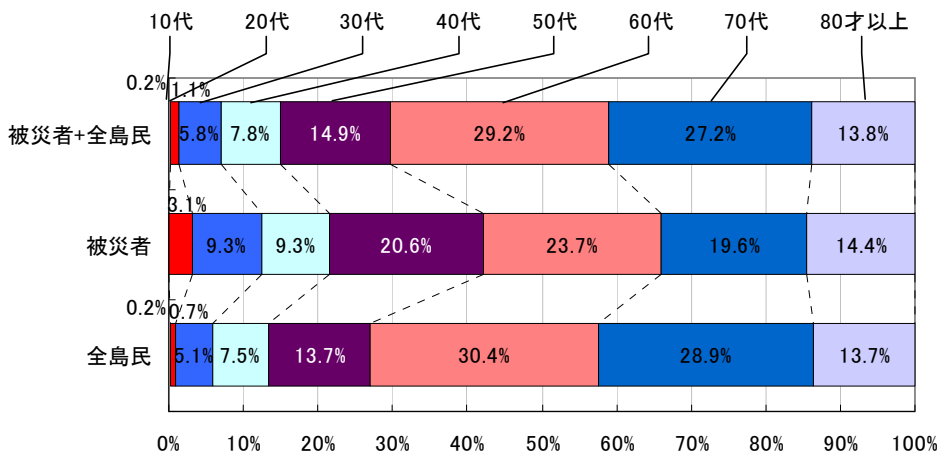
1. 調査目的：被災者の生活再建や産業再建、地域基盤整備、防災まちづくりなど、復興への意向を把握し、復興計画の検討に反映するための基礎情報の収集
2. 調査対象：大島町の全世帯・被災者
3. 調査時期：平成26年2月20日～3月5日
4. 調査方法：被災者：罹災証明の交付を受けた方
  - ・ 郵送配布（配布数：218(外、不着:3)、郵送回収
  - 全島民：町内の全世帯
    - ・ 全戸配布、町役場及び出張所に設置した回収箱への投函
    - ・ 配布数想定：4,821（※平成26年1月末住民基本台帳）
5. 回答者数：551回答  
 （被災者：97人 [回収率:44%] ）

### 【基本属性】

○ 性別



○ 年齢



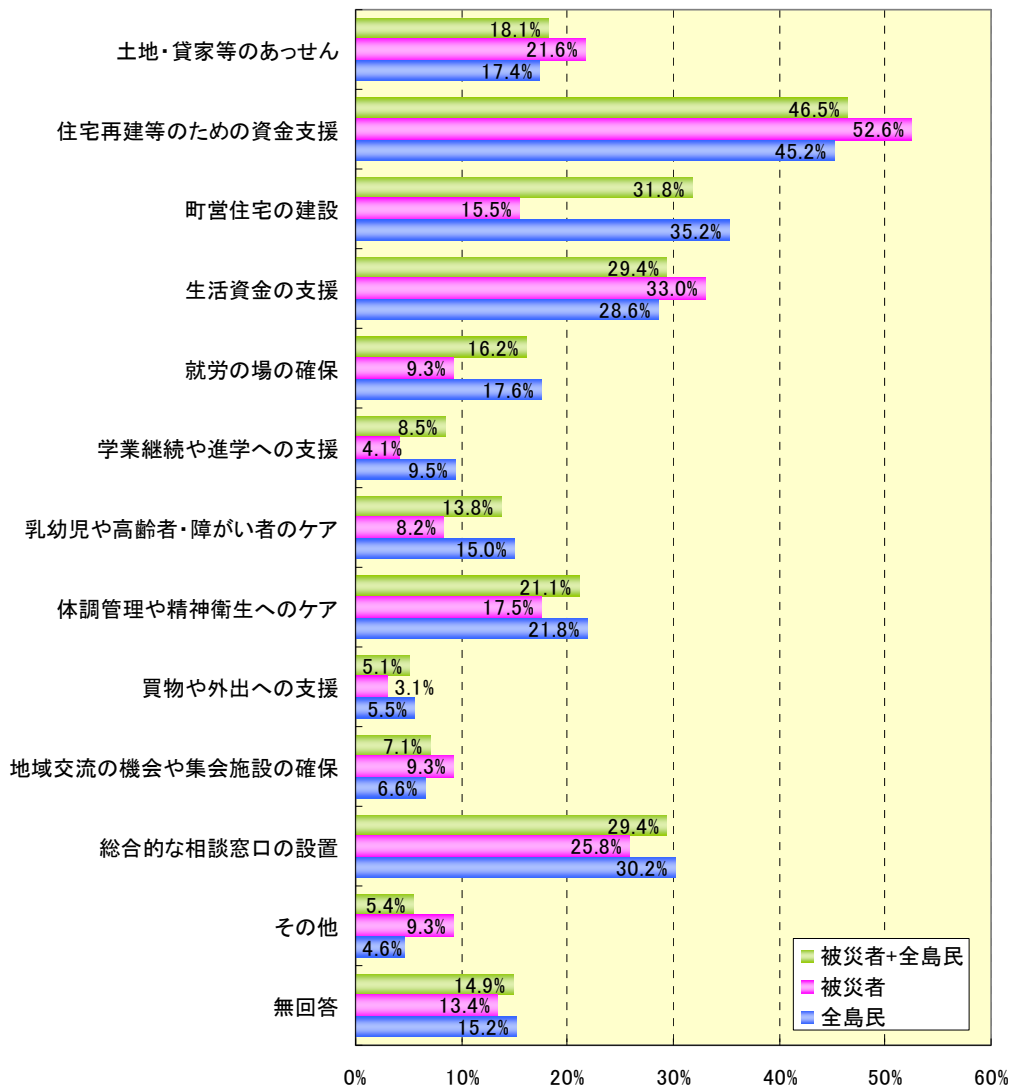
# 1. 『1. 被災者生活再建支援』に関する意向

## ○生活再建に向けて必要な支援

【複数回答】

- 回答者集計では「住宅再建のための資金支援」、「町営住宅の建設」、「生活資金の支援」、「総合的な相談窓口の設置」の順で挙げられている。
- 被災者集計では、「住宅再建のための資金支援」が 52.6%、「生活資金の支援」が 33.0%、「総合的な相談窓口の設置」が 25.8%、「土地・貸家のあっせん」が 21.6%となっており、「町営住宅の建設」は 15.5%と、回答者集計、全島民集計と比較して低い割合となっている。

	土地・貸家等のあっせん	住宅再建等のための資金支援	町営住宅の建設	生活資金の支援	就労の場の確保	学業継続や進学への支援	乳幼児や高齢者・障がい者のケア	体調管理や精神衛生へのケア	買物や外出への支援	地域交流の機会や集会施設の確保	総合的な相談窓口の設置	
被災者+全島民	100	256	175	162	89	47	76	116	28	39	162	
被災者	18.1%	46.5%	31.8%	29.4%	16.2%	8.5%	13.8%	21.1%	5.1%	7.1%	29.4%	
全島民	21.6%	52.6%	15.5%	33.0%	9.3%	4.1%	8.2%	17.5%	3.1%	9.3%	25.8%	
その他	79	205	160	130	80	43	68	99	25	30	137	
	17.4%	45.2%	35.2%	28.6%	17.6%	9.5%	15.0%	21.8%	5.5%	6.6%	30.2%	
無回答												
調査数	30	82	551	5.4%	14.9%	100.0%	9	13	97	9.3%	13.4%	100.0%
	21	69	454	4.6%	15.2%	100.0%						



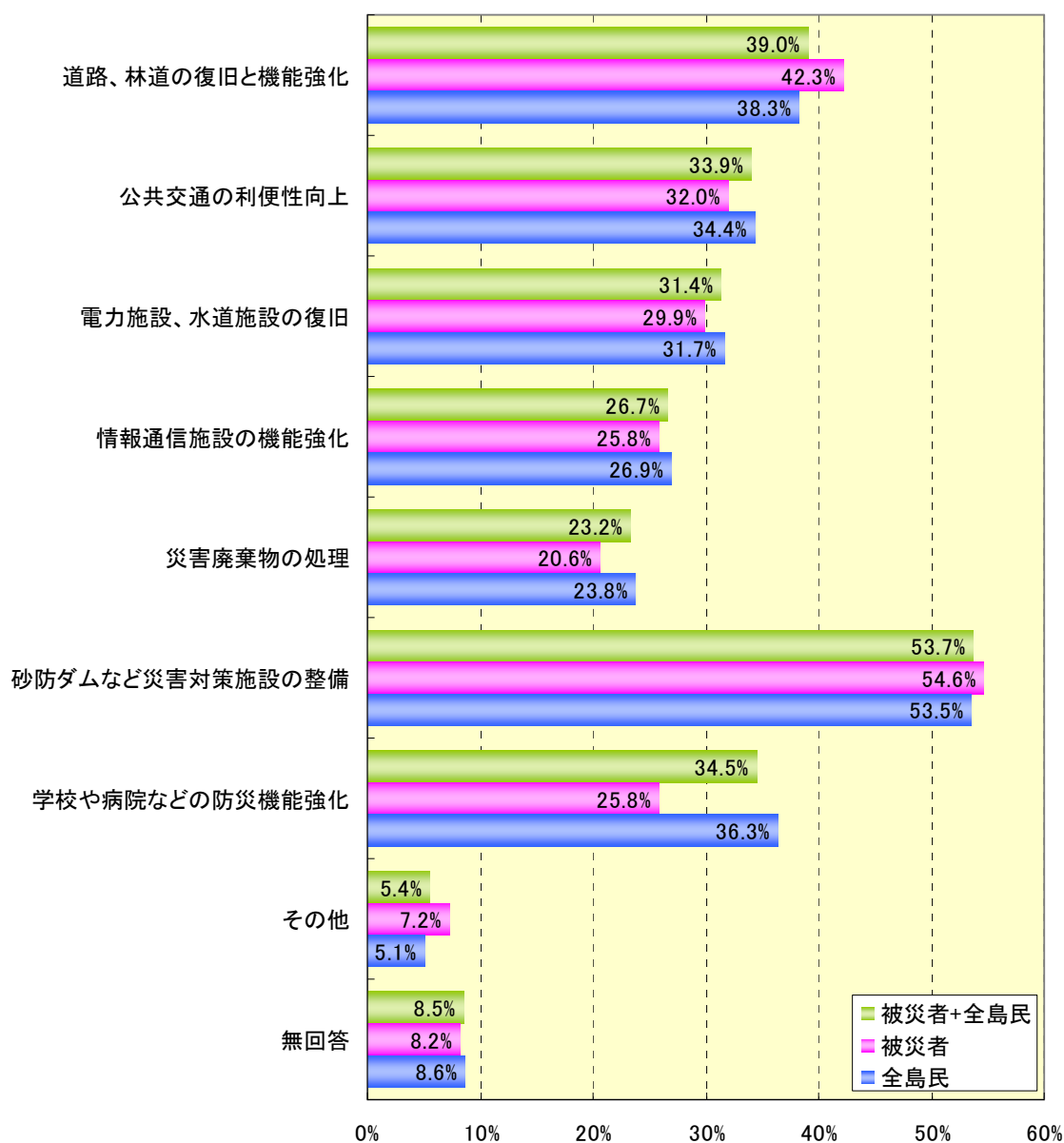
## 2. 『2. 地域基盤・インフラの復旧』に関する意向

### ○地域基盤・インフラ整備に望むもの

【複数回答】

- ・最も望まれていることは「砂防ダムなど災害対策施設の整備」で、回答者集計で53.7%、被災者集計で54.6%となっている。
- ・次いで「道路、林道の復旧と機能強化」が挙げられており、被災者集計で42.3%となっている。

	道路、林道の復旧と機能強化	公共交通の利便性向上	電力施設、水道施設の復旧	情報通信施設の機能強化	災害廃棄物の処理	砂防ダムなど災害対策施設	学校や病院などの防災機能	その他	無回答	調査数
被災者+全島民	215 39.0%	187 33.9%	173 31.4%	147 26.7%	128 23.2%	296 53.7%	190 34.5%	30 5.4%	47 8.5%	551 100.0%
被災者	41 42.3%	31 32.0%	29 29.9%	25 25.8%	20 20.6%	53 54.6%	25 25.8%	7 7.2%	8 8.2%	97 100.0%
全島民	174 38.3%	156 34.4%	144 31.7%	122 26.9%	108 23.8%	243 53.5%	165 36.3%	23 5.1%	39 8.6%	454 100.0%



### 3. 『3. 産業・観光復興支援』に関する意向

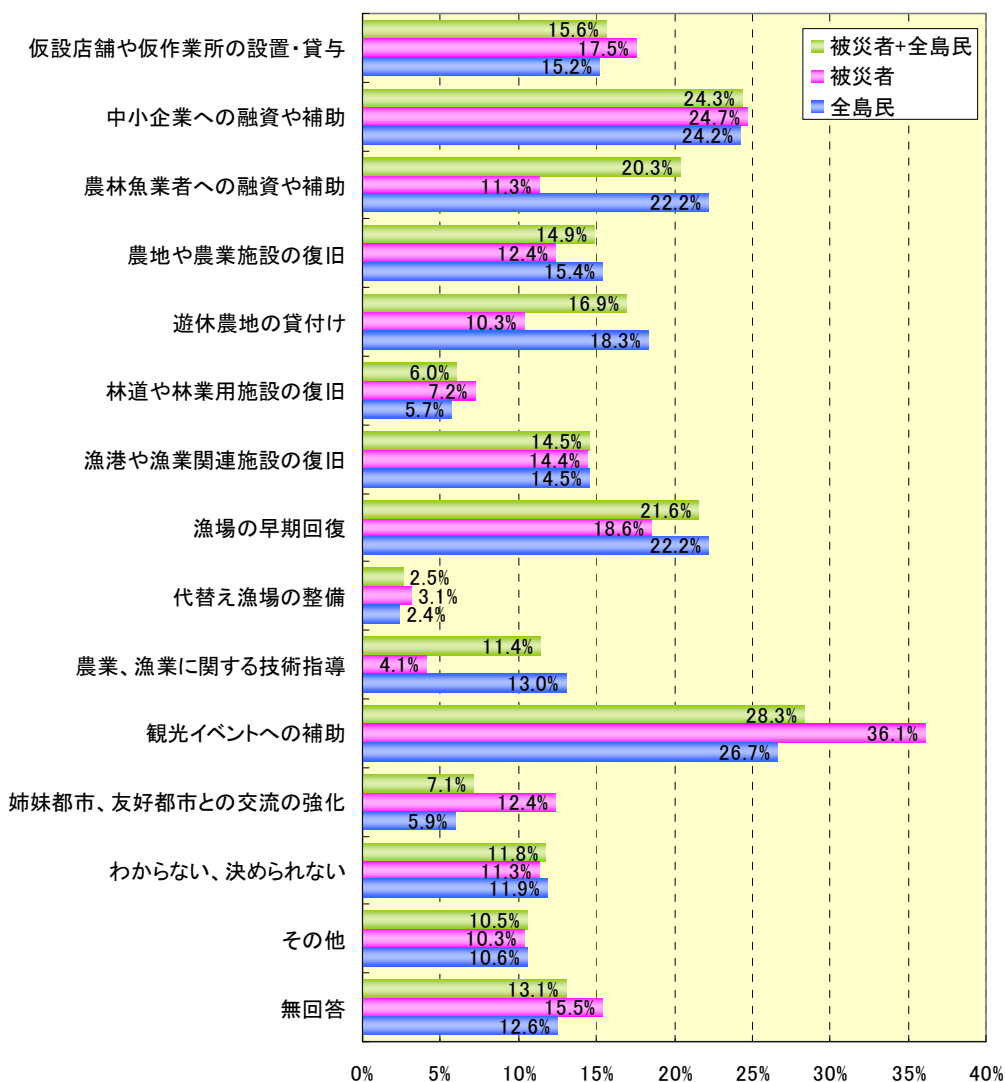
#### ○産業再建・観光振興に向けて必要な施策

【複数回答】

- ・最も望まれているものは「観光イベントへの補助」で、回答者集計で28.3%、被災者で36.1%となっており、次いで「中小企業への融資や補助」が挙げられている。
- ・被災者集計は「農地や農業施設の復旧」「遊休農地の貸付け」「漁場の早期回復」は、他の集計と比較して低くなっているが、「姉妹都市、友好都市との交流の強化」は高くなっている。

	仮設店舗や仮作業所の設置・貸与	中小企業への融資や補助	農林漁業者への融資や補助	農地や農業施設の復旧	遊休農地の貸付け	林道や林業用施設の復旧	漁港や漁業関連施設の復旧	漁場の早期回復	代替え漁場の整備	農業、漁業に関する技術指導	観光イベントへの補助
被災者+全島民	86 15.6%	134 24.3%	112 20.3%	82 14.9%	93 16.9%	33 6.0%	80 14.5%	119 21.6%	14 2.5%	63 11.4%	156 28.3%
被災者	17 17.5%	24 24.7%	11 11.3%	12 12.4%	10 10.3%	7 7.2%	14 14.4%	18 18.6%	3 3.1%	4 4.1%	35 36.1%
全島民	69 15.2%	110 24.2%	101 22.2%	70 15.4%	83 18.3%	26 5.7%	66 14.5%	101 22.2%	11 2.4%	59 13.0%	121 26.7%

姉妹都市、友好都市との交流の強化	わからない、決められない	その他	無回答	調査数
39 7.1%	65 11.8%	58 10.5%	72 13.1%	551 100.0%
12 12.4%	11 11.3%	10 10.3%	15 15.5%	97 100.0%
27 5.9%	54 11.9%	48 10.6%	57 12.6%	454 100.0%



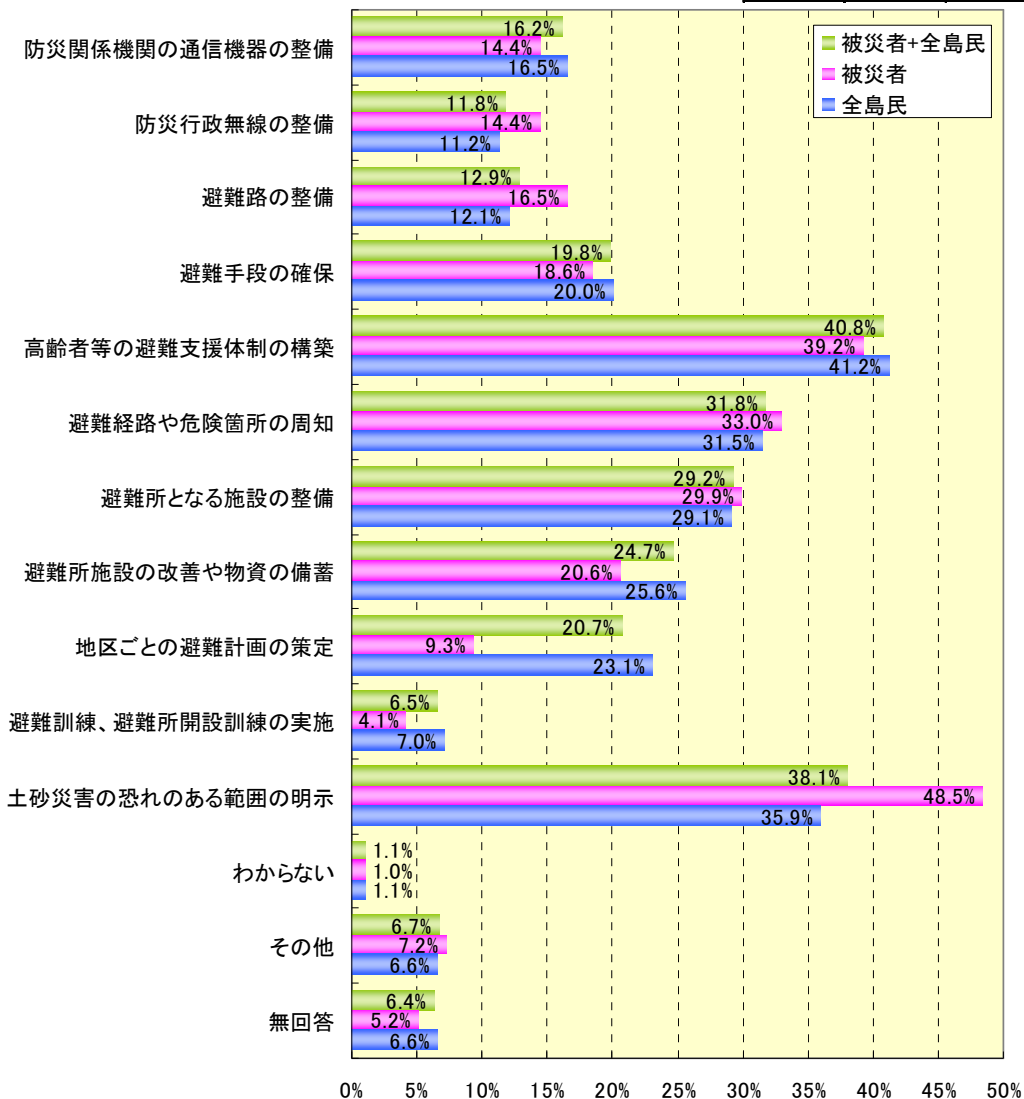
## 4. 『4. 防災まちづくりの強化』に関する意向

### ○避難体制強化・見直しに向けて対応が急がれるもの

【複数回答】

- いずれの集計でも「高齢者等の避難支援体制の構築」「土砂災害の恐れのある範囲の表示」が特に多くなっている。
- 被災者集計は、特に「土砂災害の恐れのある範囲の表示」が48.5%と高く、次いで「高齢者等の避難支援体制の構築」、「避難経路や危険箇所の周知」となっている。

	防災関係機関の通信機器の整備	防災行政無線の整備	避難路の整備	避難手段の確保	高齢者等の避難支援体制の構築	避難経路や危険箇所の周知	避難所となる施設の整備	避難所施設の改善や物資の備蓄	地区ごとの避難計画の策定	避難訓練、避難所開設訓練の実施	土砂災害の恐れのある範囲の明示
被災者+全島民	89 16.2%	65 11.8%	71 12.9%	109 19.8%	225 40.8%	175 31.8%	161 29.2%	136 24.7%	114 20.7%	36 6.5%	210 38.1%
被災者	14 14.4%	14 14.4%	16 16.5%	18 18.6%	38 39.2%	32 33.0%	29 29.9%	20 20.6%	9 9.3%	4 4.1%	47 48.5%
全島民	75 16.5%	51 11.2%	55 12.1%	91 20.0%	187 41.2%	143 31.5%	132 29.1%	116 25.6%	105 23.1%	32 7.0%	163 35.9%
	わからない	わからない	わからない	わからない	わからない	わからない	わからない	わからない	わからない	わからない	わからない
	6 1.1%	37 6.7%	35 6.4%	551 100.0%							
	1 1.0%	7 7.2%	5 5.2%	97 100.0%							
	5 1.1%	30 6.6%	30 6.6%	454 100.0%							



## 5. 『町民参加の復興計画策定』に関する意向

### ○大島町の再生に向けて必要な施策

【複数回答】

- ・「安心して住み続けられる住環境の整備」と「災害に強い自立したまちづくり」がいずれの集計でも多くなっている。
- ・被災者集計では上記2つの項目のほか、「観光産業や商業の進行」「自然景観の保全や緑の育成」が他の集計と比較して高くなっている。

	災害に強い自立したまちづくり	安心して住み続けられる住環境の整備	保険・医療・福祉の充実	保育・教育環境の充実	農林業、漁業の一層の振興	観光産業や商業の振興	自然景観の保全や緑の育成	再生可能エネルギーの活用	その他	無回答	調査数
被災者+全島民	267	316	227	44	91	170	130	82	21	53	551
被災者	48.5%	57.4%	41.2%	8.0%	16.5%	30.9%	23.6%	14.9%	3.8%	9.6%	100.0%
全島民	51	58	30	5	10	34	33	18	5	10	97
	52.6%	59.8%	30.9%	5.2%	10.3%	35.1%	34.0%	18.6%	5.2%	10.3%	100.0%
全島民	216	258	197	39	81	136	97	64	16	43	454
	47.6%	56.8%	43.4%	8.6%	17.8%	30.0%	21.4%	14.1%	3.5%	9.5%	100.0%

